





SuedLink

-  Netzverknüpfungspunkt
-  Asset-Split Landkreisgrenze Hannover – Hildesheim
-  Planfeststellungsabschnittsgrenze gemäß Unterlage nach § 19 NABEG
-  festgelegter Trassenkorridor (§ 12 NABEG)

0 25 50 km

Kartengrundlage: © GeoBasis-DE / BKG 2016

